



## Nättraby kyrkogård

Nättraby socken, Karlskrona kommun

Särskild utredning



Blekinge museum rapport 2007:19  
Mikael Henriksson





Fält med grå bakgrund och fet ram är obligatoriska för redovisning till FMIS.  
För anvisningar, klicka på rubrikerna och länkar på sidan 2.

### Geografiska och administrativa uppgifter

Län Blekinge	Kommun Karlskrona	Landskap Blekinge
Socken/Stad Nättraby	Kartblad 3F6g	Fastighet/kvarter

Beslutande länsstyrelse Länsstyrelsen, Blekinge	Länsstyrelsens dnr 431-0462-07	Beslut enligt KML Särskild utredning enligt 2 kap. 11§ KML	Datum för beslut 2007-03-27
--	-----------------------------------	---	--------------------------------

### Undersökningens art och omfattning

Undersökarens dnr/projektnr 150-0119-07	Typ av undersökning/åtgärd Särskild utredning	Fältarbetstid start 2007-04-20	Fältarbetstid slut 2007-04-20
Undersökande/ansvarig organisation Blekinge museum	Ansvarig person Mikael Henriksson	Typ av exploatering Utvidgning av kyrkogård	
Uppdragsgivare/exploatör Nättraby-Hasslö kyrkliga samfällighet	Antal arbetsdagar	Beräknad rapporttid	Total faktisk kostnad

Beräknat	Yta, ext (m <sup>2</sup> )	Yta (m <sup>2</sup> )	Volym (m <sup>3</sup> )	Schakt (m)	Timmar, grov	Timmar, arkeolog	Timmar, maskin
	Yta, ext (m <sup>2</sup> )	Yta (m <sup>2</sup> )	Volym (m <sup>3</sup> )	Schakt (m)	Timmar, grov	Timmar, arkeolog	Timmar, maskin
Undersökt							

### Berörda RAÄ-nr/tillfällig arbetsidentitet (objektnr)

--

### Datering

--

Rapport inkommer senare  Ja  Nej

### Sammanfattning av undersökningsresultaten och förslag till fortsatta åtgärder

Inga antikvariskt intressanta spår eller strukturer påträffades i samband med den särskilda utredningens fältarbete. Markområdet var uppenbart plöjt, och spår av dräneringar framkom på ett antal punkter i terrängen. Endast recenta fynd i form skrot, tegelflis, porslin etc påträffades vid schaktningen. Inget fyndmaterial tillvaratogs. Inga ytterligare, antikvariska åtgärder föreslogs inför den planerade exploateringsfasen.

Mikael Henriksson  
(Underskrift)

2007-10-02  
(Datum)

## Uppgifter om lägesbestämning

Mätmetod	Kommentar kring inmätning
Manuell inprickning	
Skala	
Medelfel vid inmätning	

[Anvisning för leverans av lägesuppgifter till RAÄ](#)

[Anvisning för leverans av lägesuppgifter till länsstyrelse](#)

[Anvisning för objekttabell för enkel lämningstyp](#)

[Anvisning för objekttabell för sammansatt lämningstyp](#)

[Anvisning för antikvarisk bedömning, skadestatus och undersökningsstatus](#)

[Anvisning för beskrivning](#)

**Objekttabell för enkel lämningstyp**

RAÄ-nr		Tillfällig arbetsid. (obj.nr)		Osäker position <input type="checkbox"/> Ja <input type="checkbox"/> Nej		Osäker utbredning <input type="checkbox"/> Ja <input type="checkbox"/> Nej		Lägsta nivå (möh)	Högsta nivå (möh)
Antikvarisk bedömning			Skadestatus			Undersökingsstatus			
Antal 1	Lämningstyp	Egenskapsvärde		Egenskapsvärde		Egenskapsvärde			
Beskrivning									

**Referenser**

Kartarkiv	Kartakt/Årtal	Karttyp
Kartarkiv	Kartakt/Årtal	Karttyp
Kartarkiv	Kartakt/Årtal	Karttyp
Skriftlig källa		

Skall du redovisa fler än en sammansatt lämningstyp, ange antal objekt och klicka på "Lägg till".

objekt

### Objekttabell för sammansatt lämningstyp

RAÄ-nr		Tillfällig arbetsid. (obj.nr)		Osäker position		Osäker utbredning		Lägsta nivå (möh)	Högsta nivå (möh)
				<input type="checkbox"/> Ja	<input type="checkbox"/> Nej	<input type="checkbox"/> Ja	<input type="checkbox"/> Nej		
Antikvarisk bedömning			Skadestatus			Undersökingsstatus			
Antal 1	Sammansatt lämningstyp								
Antal	Ingående lämningstyp	Egenskapsvärde		Egenskapsvärde		Egenskapsvärde		Egenskapsvärde	
Antal	Ingående lämningstyp	Egenskapsvärde		Egenskapsvärde		Egenskapsvärde		Egenskapsvärde	
Antal	Ingående lämningstyp	Egenskapsvärde		Egenskapsvärde		Egenskapsvärde		Egenskapsvärde	
Antal	Ingående lämningstyp	Egenskapsvärde		Egenskapsvärde		Egenskapsvärde		Egenskapsvärde	
Antal	Ingående lämningstyp	Egenskapsvärde		Egenskapsvärde		Egenskapsvärde		Egenskapsvärde	
Beskrivning									

### Referenser

Kartarkiv	Kartakt/Årtal	Karttyp
Kartarkiv	Kartakt/Årtal	Karttyp
Kartarkiv	Kartakt/Årtal	Karttyp
Skriftlig källa		

## Administrativa uppgifter

Länsstyrelsens dnr och datum för beslutet: 431-462-07, 2007-03-27

Blekinge museum dnr: 150-0119-07

Undersökningstid: 2007-04-20

Personal: Mikael Henriksson

Läge: Fastighetskartan, blad 3F6g Nättraby

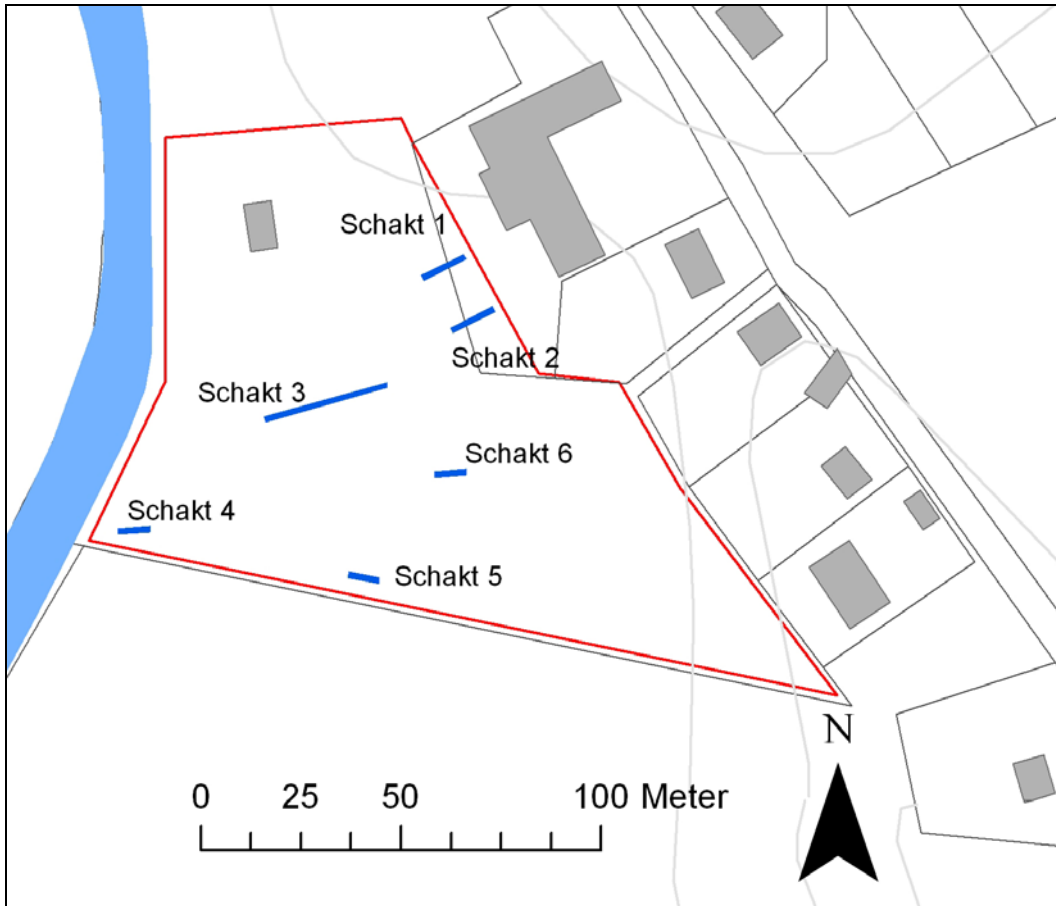
Koordinatsystem: Plan 2,5 gon W Blekinge 10.

Koordinater för undersökningsytans sydvästra hörn: x: 6230063 y: 1483377

Dokumentation: Mätdata och 22 digitala fotografier förvaras i Blekinge museum.

Fynd: Inga fynd tillvaratagna

Kartanvändning: ©LMV, Gävle, 2007, ©LMV Ärende nr M2005/2857, ©LMV 2007. Ur Historiska Kartor™



Bilaga 1a – Sökschakt särskild utredning inom aktuellt planområde.



Bilaga 1b – Överblick sökschakt 1-3 mot SV.